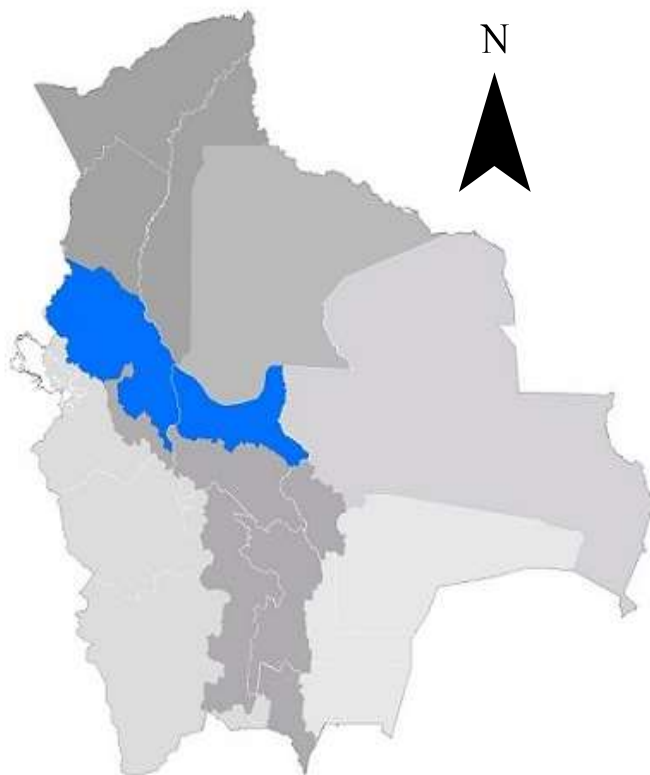


“BOLETÍN AGROMETEOROLÓGICO”

MACRO REGIÓN

YUNGAS Y CHAPARE

Decena del 4 al 13 de noviembre 2024



BOLETÍN AGROMETEOROLÓGICO

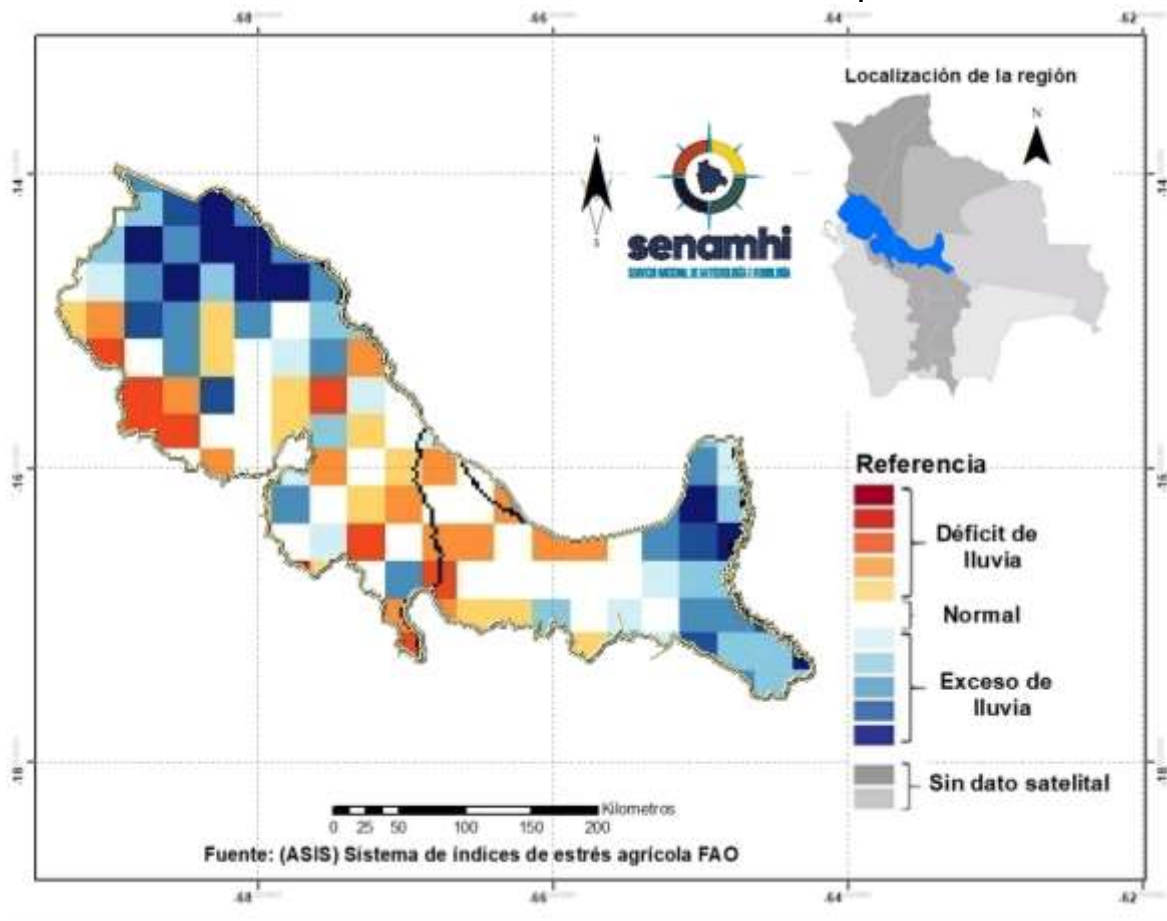
El boletín agrometeorológico tiene por objeto difundir información de monitoreo¹ y pronóstico² decenal sobre las condiciones meteorológicas y de vegetación³, mediante índices y tendencias probabilísticas de variables en superficie que afectan el desarrollo de los cultivos en la región del Yungas y Chapare boliviano. El boletín está destinado a tomadores de decisiones, personal técnico, productores de sector agropecuario y público en general.

MONITOREO

Anomalía de Precipitación Estimada

Para el decenal comprendido entre el 20 al 31 de octubre, la Anomalía de Precipitación Estimada⁴ identifica **déficits de lluvia** al sur, oeste y centro de la macro región de los Yungas-Chapare; **excesos** se observa al noroeste, este sur y sureste de la macro región.

Decena del 20 al 31 de octubre 2024 Anomalía de Precipitación



¹ El monitoreo tiene por objeto seguir y evaluar las condiciones meteorológicas y de vegetación en un periodo de 10 días.

² El pronóstico es una predicción del estado de la atmósfera para un periodo futuro.

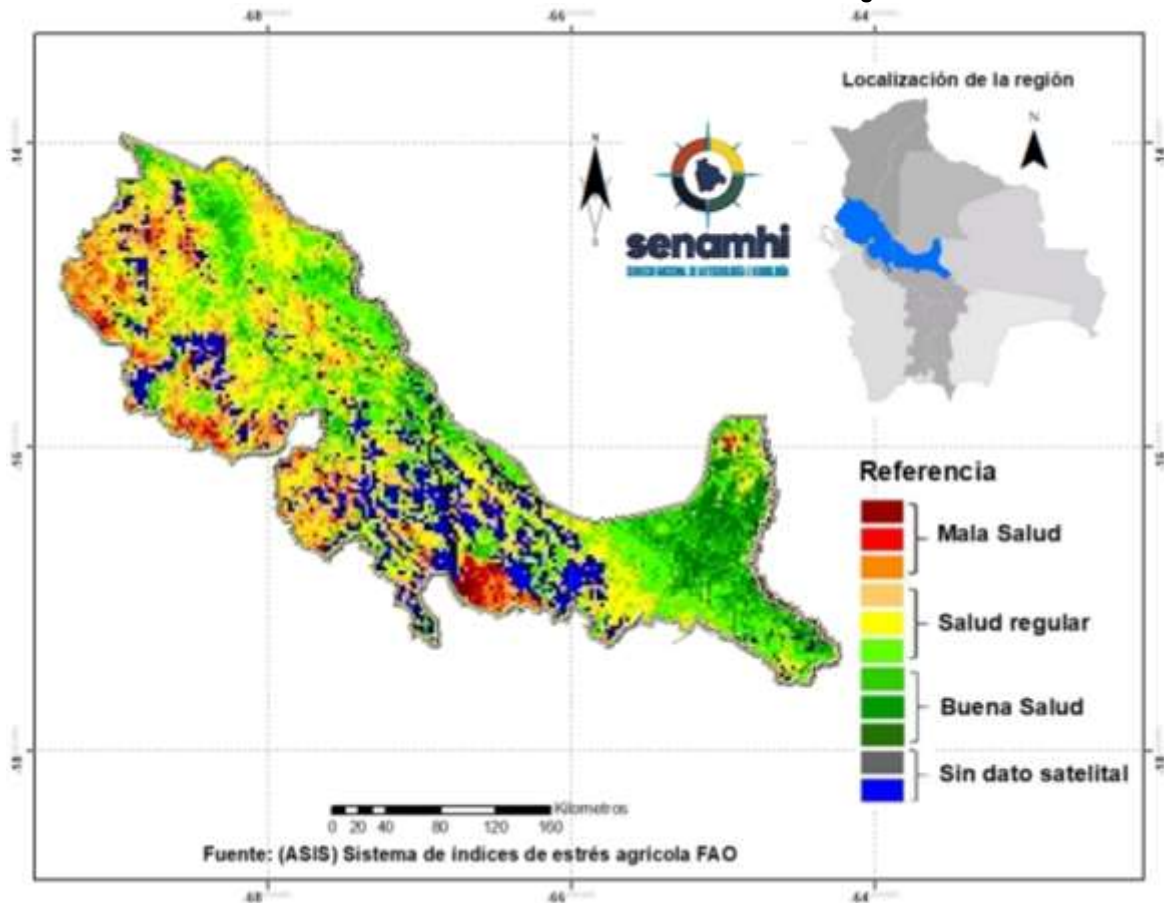
³ El índice de vegetación es calculado mediante el Sistema del índice de estrés agrícola de la FAO (ASIS).

⁴ La Anomalía de Precipitación Estimada representa la diferencia entre la lluvia actual y su normal correspondiente al periodo 1989-2015.

Índice de salud de la vegetación (VHI) ASIS-FAO

Para el decenal comprendido entre el 20 al 31 de octubre, el Índice de Salud de la Vegetación (VHI, por sus siglas en inglés)⁵ identifica **mala salud** al sur y oeste de la macro región. Por otro lado, el VHI **salud regular** de la vegetación se observa en gran parte de la macro región de los Yungas-Chapare, el VHI **Buena Salud** se observa al norte y sureste de la macro región.

Decena del 20 al 31 de octubre 2024 Índice de salud de la vegetación VHI



⁵ El Índice de Salud de la Vegetación (VHI, por sus siglas en inglés) refleja la severidad de una sequía en base a la salud de la vegetación y la influencia de la temperatura en las condiciones vegetales. Un descenso del VHI sería sinónimo de vegetación estresada, y durante un período más largo, un indicativo de sequía.

PRONÓSTICO AGROMETEOROLÓGICO DECENAL DEL 4 AL 13 DE NOVIEMBRE 2024

El pronóstico agrometeorológico decenal⁶ para los siguientes 10 días.

ESTACIÓN METEOROLÓGICA	Temperatura mínima en ° Celsius más baja de la decena	Fechas probables de ocurrencia de temperaturas menores o iguales a 20° Celsius	Temperatura máxima en ° Celsius más alta de la decena	Fechas probables de temperaturas mayores o iguales a 28° Celsius	Humedad Relativa en (%)	Evapotranspiración potencial en (mm) de la decena	Precipitación en (mm)	Fechas probables de ocurrencia de precipitaciones	Dirección y velocidad del viento en (Km/h)
<i>Bulo Bulo</i> Lat: -17,252487 Lon: -64,356283	20	13	35	4,5,6,7,8,9,10,11,13	50-90	66	70-80	4,5,6,7,8,9,10,11,12	NO 5-15
<i>Apolo Chupiluzani</i> Lat: -14,5726 Lon: -68,4007	14	4,5,6,7,8,9,10,11,12,13	30	4,5,6,10,11	70-90	60	60-70	4,5,6,7,8,9,10,11,12,13	N 5-15
<i>Carura</i> Lat: -15,432464 Lon: -67,958837	20	4,5,6,7,8,9,10,11,12,13	32	4,5,6,8,9,10,11	60-90	57	60-70	4,5,6,7,8,9,10,11,12,13	E 4-10
<i>Incapampa</i> Lat: -16,193451 Lon: -67,72282	13	4,5,6,7,8,9,10,11,12,13	29	4,5,10,11	70-90	58	90-100	4,5,6,7,8,9,10,11,12,13	N 4-10
<i>Palos Blancos</i> Lat: -15,56095 Lon: -67,299618	20	4,8,9,10,12,13	36	4,5,6,7,8,9,10,11,13	60-90	69	50-60	4,5,6,7,8,9,10,11,12,13	VRB 4-10
<i>Covendo</i> Lat: -15,792097 Lon: -66,976001	20	4,5,6,7,8,9,10,11,12,13	36	4,5,8,9,10,11	60-90	69	40-50	4,5,6,7,8,9,10,11,12,13	VRB 4-10
<i>Paniagua</i> Lat: -15,594322 Lon: -68,082733	17	4,5,6,7,8,9,10,11,12,13	32	4,5,6,8,9,10,11	60-90	62	70-80	4,5,6,7,8,9,10,11,12,13	E 4-10
<i>Apolo</i> Lat: -14,735 Lon: -68,4112	14	4,5,6,7,8,9,10,11,12,13	36	4,5,6,10,11	70-90	75	60-70	4,5,6,7,8,9,10,11,12,13	VRB 5-15
<i>Charazani</i> Lat: -15,2385 Lon: -68,9693	5	4,5,6,7,8,9,10,11,12,13	20	Ninguna para el decenal	60-90	44	20-30	4,5,6,7,8,9,11,12,13	E 8-20

⁶ Los parámetros pronosticados son: temperatura mínima (días con temperaturas más frías), temperatura máxima (días con temperaturas más cálidas), humedad relativa (vapor de agua que puede llegar a formar nubes), evapotranspiración potencial (cantidad de agua que puede evaporarse en un clima dado), Precipitación (lluvia, llovizna, nieve, granizo que cae de la atmósfera) y viento (movimiento de las corrientes de aire).

MisicuniSivingani Lat: -16,9446 Lon: -66,602	3	4,5,6,7,8,9,10,11, 12,13	18	Ninguna para el decenal	70-90	41	20-30	4,5,6,7,8,9,11,12, 13	VRB 5-15
--	---	-----------------------------	----	----------------------------	-------	----	-------	--------------------------	----------

Nota:

VRB= Viento de Dirección Variable / **N=** Viento de dirección Norte/ **O=** Viento de dirección Oeste/ **S=** Viento de dirección Sur/ **E=** Viento de dirección Este.

RESUMEN AGROMETEOROLÓGICO:

- Se prevé que las temperaturas mínimas oscilarán entre 3°C y 20°C, siendo Misicuni-Sivingani el lugar que presentará el valor más bajo de toda la macro región de los Yungas-Chapare.
- Se prevé que las temperaturas máximas oscilarán entre 18°C y 36°C, siendo Palos Blancos, Covendo y Apolo los lugares que presentarán el valor más alto en toda la macro región de los Yungas-Chapare.
- Se prevé precipitaciones que oscilarán entre 20mm. a 100mm.
- Se pronostica que la evapotranspiración estará entre 41mm y 75mm.
- Se prevé en la decena precipitaciones en toda la macro región con tormentas eléctricas, con montos acumulados entre 20mm a 100mm, humedad relativa variará entre 60 y 90%, vientos predominantes de dirección Variable, Este con velocidades entre 4 y 20 Km/h.

Sección elaborada por el INSA del Ministerio de Desarrollo Rural y Tierras (MDRyT)

EVALUACIÓN DE RIESGO AGROPECUARIO

CULTIVOS/GANADO	AMENAZA	VULNERABILIDAD	RIESGO	RECOMENDACIONES
Cultivos Agrícolas	Probabilidad de lluvias con tormentas eléctricas.	Cultivos de la campaña agrícola de verano.	Probabilidad de afectación en el desarrollo de los cultivos.	Se recomienda instalar sistemas de protección en las orillas de los ríos para prevenir posibles daños a los cultivos.